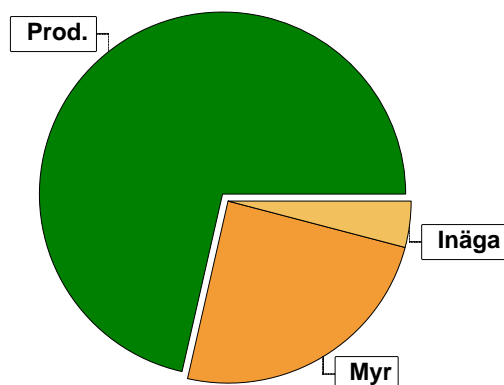


Sammanställning över fastigheten

Arealer

	hektar	%
Produktiv skogsmark	70,7	70
Myr/kärr/mosse	23,5	24
Berg/Hällmark	0,0	<1
Inäga/åker	4,2	4
Väg och kraftledning (linjeavdrag)	0,6	1
Annat	0,7	1
Summa landareal	99,7	
Vatten	4,4	

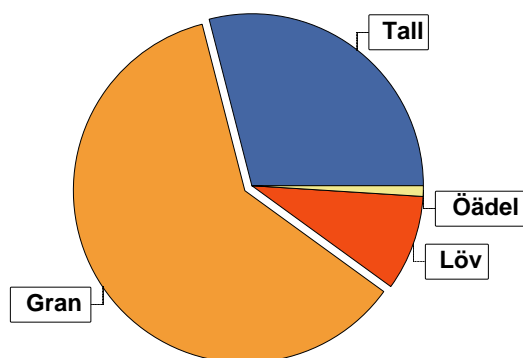


Virkesförråd

	m³sk	%	ha
Totalt			
m³sk	15242		
Tall	4413	29	20,2
Gran	9327	61	38,2
Löv	1422	9	10,1
Öädel	80	1	0,5

Medeltal

m³sk per hektar
216



Bonitet

Fastighetens medelbonitet är beräknad till

m³sk per ha
6,9

Tillväxt

Tillväxt för perioden 2023-08-29 + 10 år beräknad med hänsyn till föreslagna åtgärder

m³sk per år
338

Avverkningsförslag

Förnygringsavverkning

7814

Gallring

1067

Totalt under perioden

8881

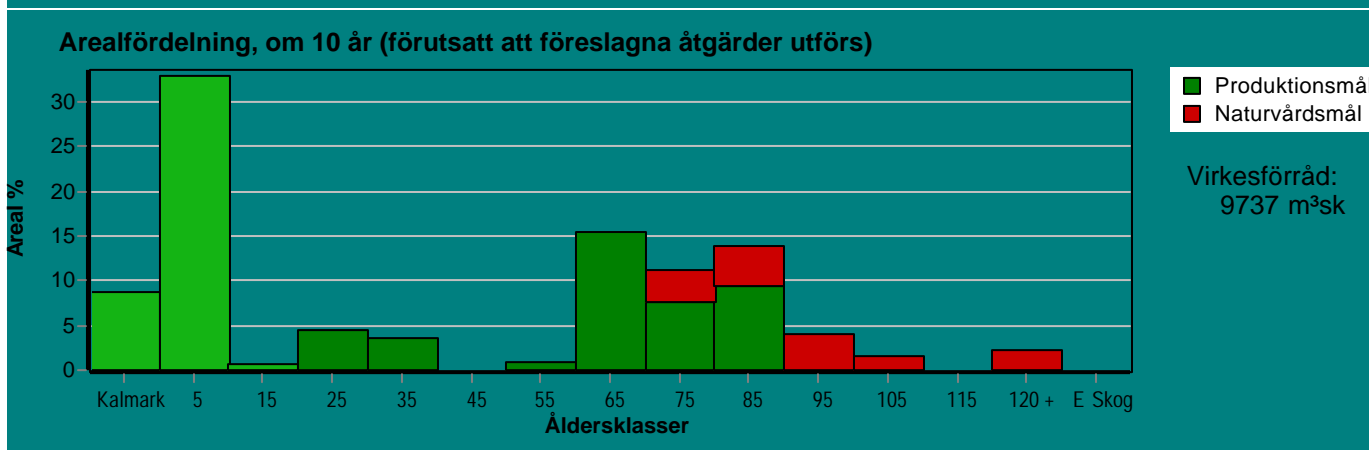
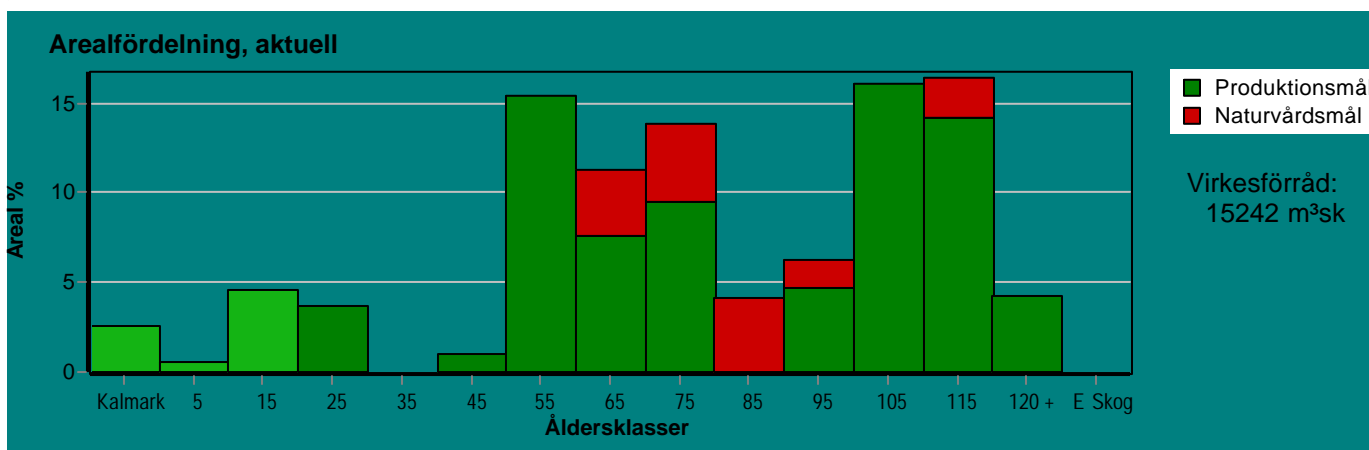
Förväntad tillväxt första växtsäsongen

m³sk
427

m³sk per ha
6,0

Skogens fördelning på åldersklasser

Åldersklass	Areal		Virkesförråd					
	ha	%	Totalt m ³ sk	m ³ sk /ha	Gran %	Tall %	Löv %	Öadel %
Kalmark	1,8	3						
- 9 år	0,4	1	1	2	15	25	60	
10 - 19	3,2	5	124	39	82	3	15	
20 - 29	2,6	4	310	119	96	1	3	
30 - 39								
40 - 49	0,7	1	210	300	100			
50 - 59	10,9	15	2526	232	67	8	22	3
60 - 69	8,0	11	1475	184	61	10	29	
70 - 79	9,8	14	2008	205	41	42	18	
80 - 89	2,9	4	327	113		97	3	
90 - 99	4,4	6	1023	232	38	58	5	
100 - 109	11,4	16	3453	303	84	16		
110 - 119	11,6	16	3005	259	45	54		
120 +	3,0	4	780	260	85	15		
Lågproduktkog(E) ÖF/Skikt								
Summa/Medel	70,7	100	15242	216	61	29	9	1



Aktuell andel kalmark och skog yngre än 20 år är 8 % (5,4 ha) och om 10 år (förutsatt att föreslagna åtgärder utförs) 42 % (29,9 ha).



Skogens fördelning på huggningsklasser

Huggningsklass	Areal		Virkesförråd					
	ha	%	Totalt m ³ sk	m ³ sk /ha	Gran %	Tall %	Löv %	Öadel %
Kalmark K1	1,8	3						
K2	0,4	1	1	2	15	25	60	
Röjningsskog R1								
R2	2,4	3	68	28	71	6	24	
Gallringsskog G1	11,5	16	2531	220	88	12		
G2	10,6	15	2184	206	39	12	45	4
Föryngrings- avverknings- skog S1	5,0	7	1313	263	65	35		
S2	27,7	39	7742	279	66	34		
S3	11,3	16	1403	124	16	55	29	
Lågproducer- ande skog E1								
E2								
E3								
Överstånd/Skikt								
Summa/Medel	70,7	100	15242	216	61	29	9	1

Kalmark

- K1 Obehandlad kalmark**
Mark där åtgärd(er) behövs för att erhålla tillfredsställande föryngring.
- K2 Behandlad kalmark**
Mark som fullständigt behandlats med återväxt-åtgärder men där föryngringen inte säkerställts.

Röjningsskog

- R1 Plantskog**
Säkerställd föryngring upp till 1,3 m medelhöjd.
- R2 Ungskog**
Skog som är över 1,3 m och som i utvecklings-hänseende motsvarar röjningsskog.

Gallringsskog

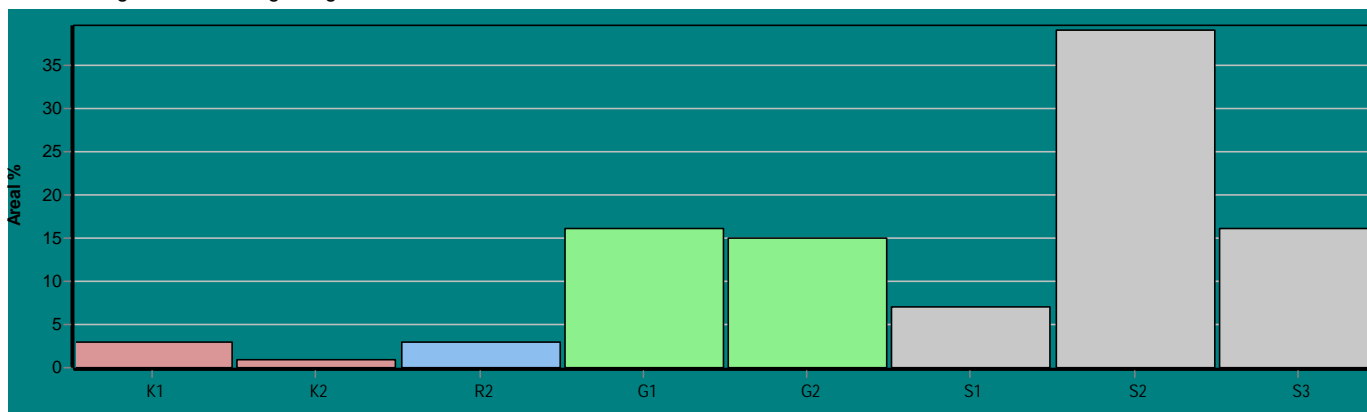
- G1 Normal gallringsskog**
Skog som är yngre än skyddsåldern (lägsta ålder för föryngringsavverkning).
- G2 Äldre gallringsskog**
Skog som uppnått skyddsåldern och där nästa lämpliga åtgärd normalt är gallring.

Föryngringsavverkningsskog

- S1 Skog som kan föryngringsavverkas**
Normalt föreslås ingen avverkningsåtgärd under planperioden.
- S2 Skog som är mogen att föryngringsavverkas**
Normalt infaller en avverkningsåtgärd under planperioden.
- S3 Skog i föryngringsbar ålder**
Föryngringsavverkning bör dock inte utföras.

Lågproducerande skog

- E1 Restskog**
Skog som lämnats efter avverkning eller som uppkommit på grund av skada.
- E2 Gles skog**
Gles skog eller skog av ett för marken olämpligt träslag.
- E3 Skog av hagmarkskaraktär**
Gles skog av hagmarkskaraktär.



Avdelningsbeskrivning

Skifte: 0

När: 1 = Snarast, 2 = Inom 2-5 år, 3 = Inom 5-10 år, i = grön kommentar, ii = generell kommentar, 4 = Inom 10 - 20 år, FF = Förfallen
iii = åtgärdskommentar, iv = speciella värden¹

Avd nr	Areal ha (-avdrag) [skikt]	Ålder år	Hkl (Skikt)	SI	Virkesförråd		Mål klass	Trädslag		Med diam cm	Beskrivning	Åtgärd Alternativ	N ä r	Uttag inkl tillväxt		Årlig tillväxt m ³ sk/ha	Not ¹	
					ha	avd		%	m ³ sk									
1	0,9	105	S2	G28	270	243	PG	Tall	15	30	Odlingsspår	Föryng avv	2	100	272	3,4		
								Gran	85		Inslag av löv	Markberedning	2					
											Frisk (2)	Plantering (F)	2					
2	0,7	10	R2	G28	15	11	PG	Gran	90		Olikåldrigt	Röjning	3			4,1		
								Löv	10		Ojämnt							
											Frisk (2)							
3	0,9	0	K1	G28	0	0	PG				Odlingsrösen	Plantering	1					
											Frisk (2)	Markberedning (A)	1					
4	1,0	60	S1	G30	250	250	PG	Gran	100	23	Odlingsspår	Ingen åtgärd		100	294		9,0	
											Fd inäga	Föryng avv (A)						3
											Frisk (2)							
5	0,8	17	G1	G28	70	56	PG	Gran	95	9	Enstaka öf	Gallring	3	30	26	7,9		
								Löv	5		Frisk (2)							
6	1,4	25	G1	G27	110	154	PG	Gran	100	12	Något ojämnt	Underv röj f gallring	1		65		8,4	
											Frisk (2)	Gallring	2					
7	1,0	15	R2	G26	40	40	PG	Tall	10		Delvis oröjda	Röjning	1			6,4		
								Gran	75		Stormluckor	Underv röj f gallring	3					
								Löv	15		Frisk (2)							
8	0,4	5	K2	T24	1	0	PG	Tall	25		Glest självföryngrat	Hjälplantering	1			2,4		
								Gran	15		Frisk (2)	Röjning	3					
								Löv	60									
9	1,8	105	S2	G26	230	414	PG	Tall	25	30	Frisk (2)	Föryng avv	3	100	464	2,9		
								Gran	75			Plantering (F)	3					



Avdelningsbeskrivning

Skifte: 0

När: 1 = Snarast, 2 = Inom 2-5 år, 3 = Inom 5-10 år, i = grön kommentar, ii = generell kommentar, 4 = Inom 10 - 20 år, FF = Förfallen
iii = åtgärdskommentar, iv = speciella värden ¹

Avd nr	Areal ha (-avdrag) [skikt]	Ålder år	Hkl (Skikt)	SI	Virkesförråd		Mål klass	Trädslag		Med diam cm	Beskrivning	Åtgärd Alternativ	När	Uttag inkl tillväxt		Årlig tillväxt m ³ sk/ha	Not ¹
					ha	avd		%	m ³ sk								
10	1,1	65	G1	G26	210	231	PG	Tall 35 Gran 65	21		Gran i norr Tall i södradelen Frisk (2)	Sista Gallring	1	15	35	6,3	
11	1,1	85	S3	T16	125	138	NO,b	Tall 100	17		Torvmark Övrig (99)	Ingen åtgärd				3,0	iv
12	3,8	110	S2	G25	250	950	PG	Tall 25 Gran 75	26		Olikåldrigt Frisk (2)	Föryng avv Plantering (F)	2 2	95	1004	3,2	
13	3,1	70	S3	B15	125	388	NO,b	Tall 35 Gran 10 Löv 55	16		Olikåldrigt Lövsumpskog Torvmark Olikåldrigt Blöt (4)	Ingen åtgärd				3,6	iv
14	3,4 (-0,1)L	95	S2	T24	240	792	PG	Tall 70 Gran 30	29		Frisk (2)	Föryng avv, fröträd Markberedning (F) Återväxtkontroll (F) Avverkning ÖF (F) Ingen åtgärd (A)	3 3 4 4	80 95	703	3,5	
15	4,4										Vatten						
16	0,6	25	G1	G25	115	69	PG	Tall 5 Gran 90 Löv 5	11		Flygbildstolkad Frisk (2)	Underv röj f gallring Gallring	2 3	25	24	8,3	
17	2,6	65	S3	B14	65	169	NO,b	Tall 20 Gran 5 Löv 75	15		Lövsumpskog Blöt (4)	Ingen åtgärd				2,0	



Avdelningsbeskrivning

Skifte: 0

När: 1 = Snarast, 2 = Inom 2-5 år, 3 = Inom 5-10 år, i = grön kommentar, ii = generell kommentar, 4 = Inom 10 - 20 år, FF = Förfallen
iii = åtgärdskommentar, iv = speciella värden ¹

Avd nr	Areal ha (-avdrag) [skikt]	Ålder år	Hkl (Skikt)	SI	Virkesförråd		Mål klass	Trädslag		Med diam cm	Beskrivning	Åtgärd Alternativ	När	Uttag inkl tillväxt		Årlig tillväxt m ³ sk/ha	Not ¹
					ha	avd								%	m ³ sk		
18	1,6	115	S3	T18	180	288	NO,b	Tall 85 Gran 10 Löv 5	21		Svåråtkomliga Mossöar Naturvärdesobjekt Torr (1)	Ingen åtgärd				3,4	
19	1,5 (-0,1)L	55	G1	G26	250	350	PG	Tall 30 Gran 70	22		Frisk (2)	Sista Gallring	1	20	70	7,7	
20	0,6	25	G1	G28	145	87	PG	Gran 95 Löv 5	11		Olikåldrigt Frisk (2)	Underv röj f gallring Gallring	2 2	30	35	9,8	
21	2,2	75	S1	T24	255	561	PG	Tall 80 Gran 20	25		Yngre i norra delen Frisk (2)	Ingen åtgärd				6,3	
22	1,1	70	G2	T24	200	220	PG	Tall 95 Gran 5	22		Frisk (2)	Sista Gallring	2	15	37	5,3	
23	23,2										Myr						
24	0,5	55	G1	T24	235	118	PG	Tall 90 Gran 10	22		Frisk (2)	Gallring	1	25	29	6,2	
25	6,2	115	S2	T24	285	1767	PG	Tall 65 Gran 35	31		Frisk (2)	Föryng avv, fröträd Markberedning (F)	3 3	80	1541	3,4	
26	2,6	60	G2	B24	230	598	PG	Tall 5 Gran 45 Löv 50	26		Fuktig (3)	Gallring	1	35	209	5,5	iv
27	0,9	0	K1	G28	0	0	PG				Viss självföryngring Finns Frisk (2)	Plantering	1				



Avdelningsbeskrivning

Skifte: 0

När: 1 = Snarast, 2 = Inom 2-5 år, 3 = Inom 5-10 år, i = grön kommentar, ii = generell kommentar, 4 = Inom 10 - 20 år, FF = Förfallen
iii = åtgärdskommentar, iv = speciella värden ¹

Avd nr	Areal ha (-avdrag) [skikt]	Ålder år	Hkl (Skikt)	SI	Virkesförråd		Mål klass	Trädslag		Med diam cm	Beskrivning	Åtgärd Alternativ	När	Uttag inkl tillväxt		Årlig tillväxt m ³ sk/ha	Not ¹				
					ha	avd		%	m ³ sk												
28	2,3	70	G2	G28	245	564	PG	Tall	5	29	Alt. skötselåtgärd	Blädning	2	20	129	6,8					
								Gran	70		Skiktat							Ljushuggning (A)	3	40	258
								Löv	25		Olikåldrigt										
											Framtida lövdominans										
											Frisk (2)										
29	3,3 (-0,1)L	55	G2	B24	150	480	PF,b 30 %	Gran	10	24	Olikåldrigt	Gallring Røjning	2	30	170	4,7	iv				
								Löv	80		Skiktat										
								Öadel	10		Betas										
											Landskapsvård										
											Frisk (2)										
30	4,3 (-0,1)L										Inägomark										
31	0,7										Övrig landareal										
32	2,1 (-0,3)2	80	S3	T14	105	189	NO,b	Tall	95	17	Torvmark	Ingen åtgärd				2,7	iv				
								Löv	5		Övrig (99)										
											Avdrag: myr										
33	1,6	55	G1	G26	260	416	PG	Gran	100	20	Frisk (2)	Gallring	1	20	83	8,0					
34	1,2 (-0,1)L	70	S1	G28	250	275	PG	Tall	5	28	Stormskador	Ingen åtgärd				7,8					
								Gran	95		Frisk (2)						Föryng avv (A)	3	100	317	
35	2,8	55	G1	G29	300	840	PG	Gran	100	24	Känsligt vid åtgärd	Ingen åtgärd				10,6					
											Inslag av löv						Sista Gallring (A)	1	10	84	
											Frisk (2)										
36	3,1 (-0,1)L	120	S2	G24	260	780	PG	Tall	15	26	Torr (1)	Föryng avv	1	100	780	1,5					
								Gran	85		Plantering (F)						1				



Avdelningsbeskrivning

Skifte: 0

När: 1 = Snarast, 2 = Inom 2-5 år, 3 = Inom 5-10 år, i = grön kommentar, ii = generell kommentar, 4 = Inom 10 - 20 år, FF = Förfallen
iii = åtgärdskommentar, iv = speciella värden ¹

Avd nr	Areal ha (-avdrag) [skikt]	Ålder år	Hkl (Skikt)	SI	Virkesförråd		Mål klass	Trädslag		Med diam cm	Beskrivning	Åtgärd Alternativ	När	Uttag inkl tillväxt		Årlig tillväxt m ³ sk/ha	Not ¹
					ha	avd								%	m ³ sk		
37	0,7	15	R2	G28	25	18	PG	Gran 50 Löv 50			Självföryngrat Röjning påbörjat Frisk (2)	Röjning	1			5,0	
38	1,4	55	G2	B24	230	322	PF,b 20 %	Gran 40 Löv 50 Öädel 10	26		Fd inäga Olikåldrigt Delvis fuktigt Frisk (2)	Gallring	1	35	113	5,8	iv
39	5,7	105	S2	G29	330	1881	PG	Tall 15 Gran 85	30		Delvis fuktigt Frisk (2)	Föryng avv Markberedning (F) Plantering (F)	2 2 2	97	2031	4,1	
40	0,7	40	G1	G30	300	210	PG	Gran 100	20		Självvallring påbörjad Frisk (2)	Gallring Ingen åtgärd (A)	1	20	42	11,5	
41	0,7	65	S1	G29	325	227	PG	Gran 100	28		Frisk (2)	Ingen åtgärd				10,0	
42	3,0	105	S2	G27	305	915	PG	Tall 15 Gran 85	29		Frisk (2)	Föryng avv Markberedning (F) Plantering (F)	3 3 3	100	1019	3,6	
43	1,1	95	S3	G24	210	231	NS,b	Tall 15 Gran 65 Löv 20	23		Olikåldrigt Fuktig (3)	Ingen åtgärd Naturvårdshuggning (A)	2	20	52	5,2	



SKOGSKARTA

Plan
Församling
Kommun
Län
Planen avser
Planläggare
Utskriftsdatum

Hindsekind 1:78
Värnamo
Värnamo
Jönköpings län
2023 - 2032
Fredrik Zettervist
2023-09-11







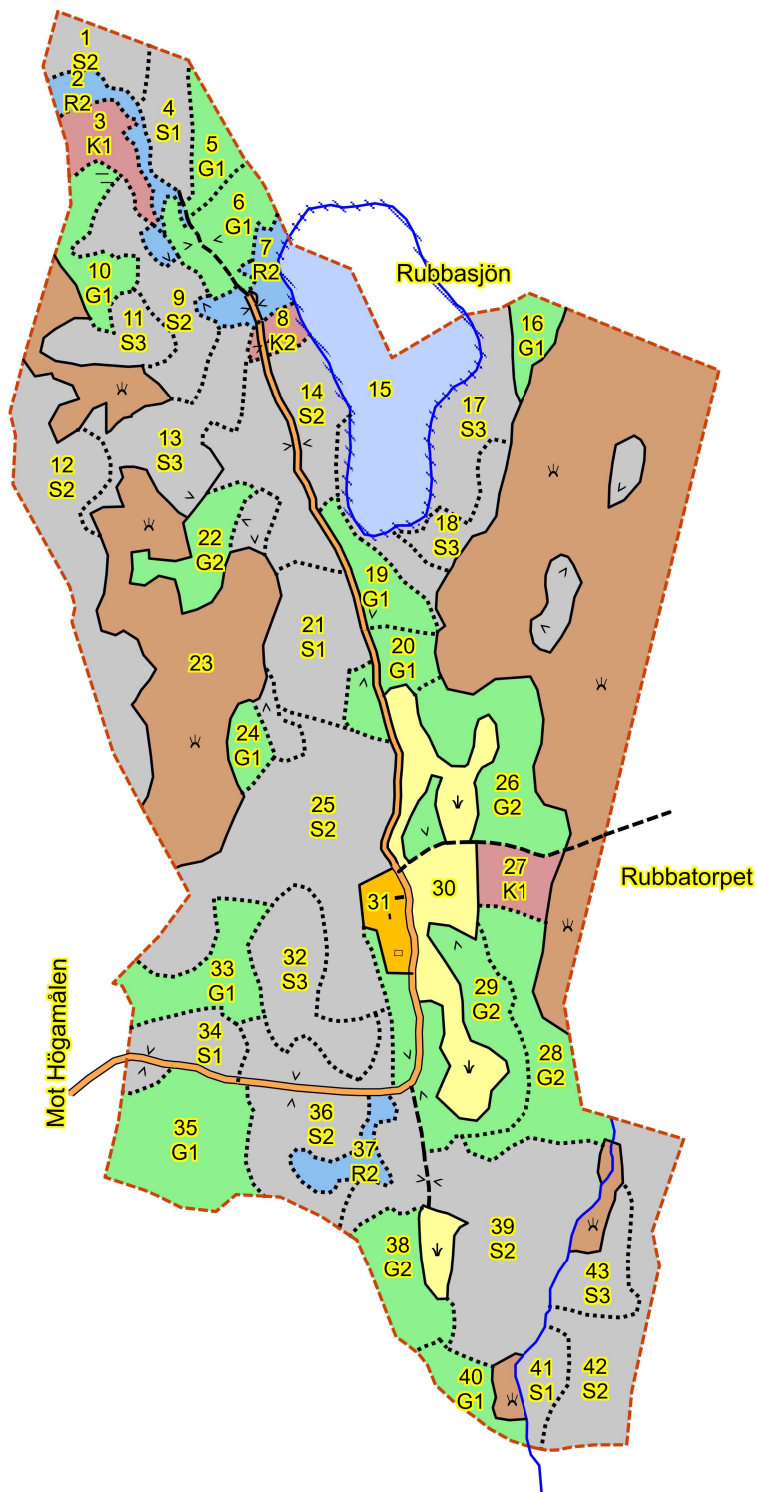
pcSKOG

Huggningsklass

-  Kalmark/föryngr
-  Röjningsskog
-  Gallringsskog
-  Föryngr.avv-skog

Ägoslag

-  Myr
-  Inägomark
-  Övrig landareal
-  Vatten



1:10000

0,5 km