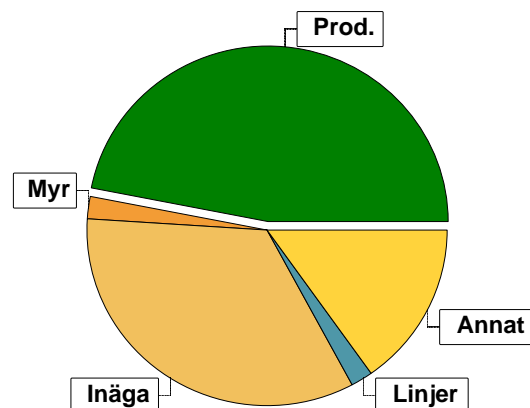


# Sammanställning över fastigheten

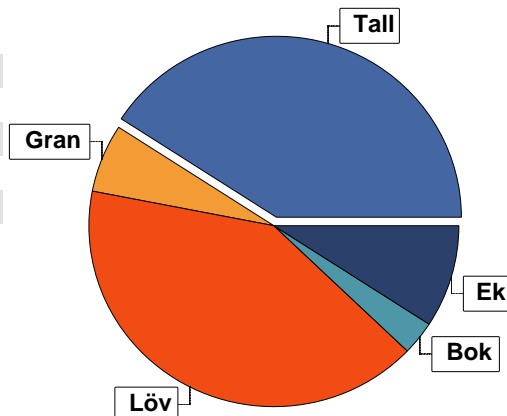
## Arealer

	hektar	%
Produktiv skogsmark	5,1	47
Myr/kärr/mosse	0,2	2
Berg/Hällmark	0,0	<1
Inäga/åker	3,6	34
Väg och kraftledning (linjeavdrag)	0,2	2
Annat	1,6	15
<b>Summa landareal</b>	<b>10,7</b>	
Vatten	0,1	



## Virkesförråd

	m³sk	%	ha
<b>Totalt</b>			
m³sk	781		
Tall	320	41	2,1
Gran	47	6	0,3
Löv	320	41	2,1
Bok	23	3	0,1
Ek	70	9	0,4
<b>Medeltal</b>			
m³sk per hektar	153		



## Bonitet

Fastighetens medelbonitet är beräknad till **4,4 m³sk per ha**

## Tillväxt

Tillväxt för perioden 2024-04-20 + 10 år beräknad med hänsyn till föreslagna åtgärder **16 m³sk per år**

## Avverkningsförslag

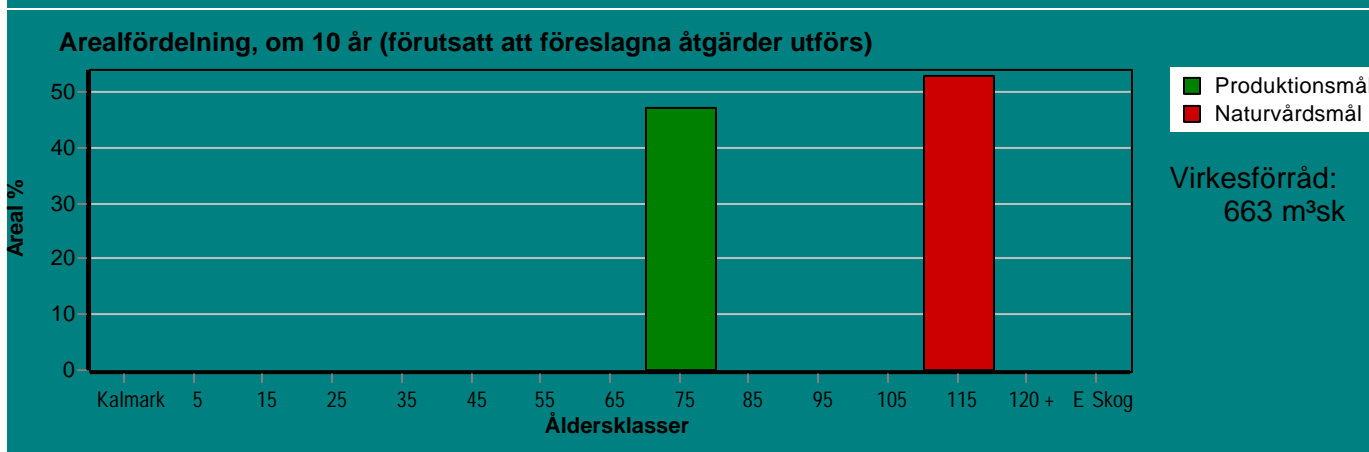
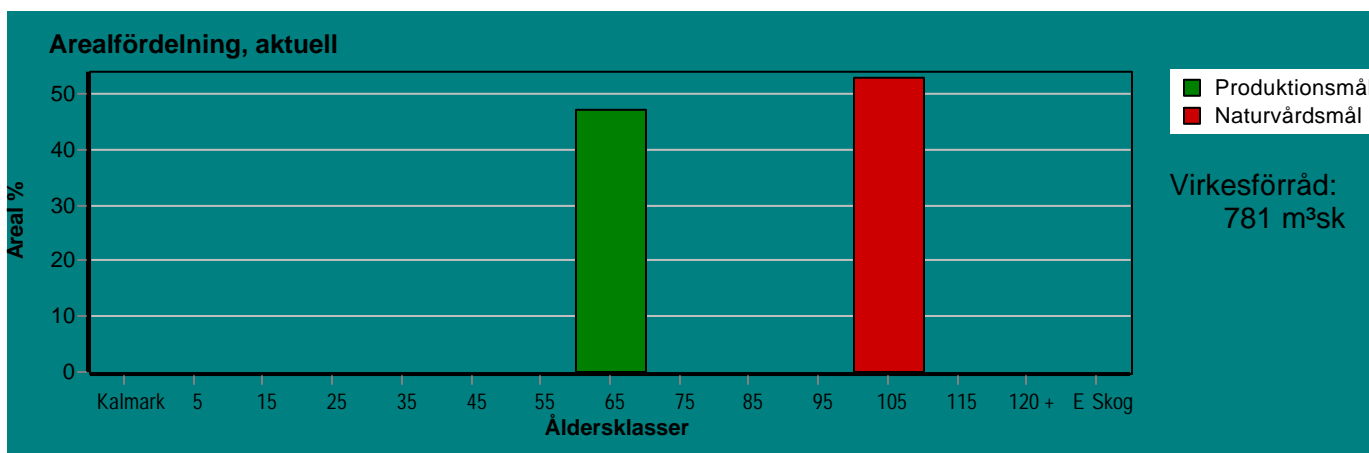
	m³sk
Förnygringsavverkning	0
Gallring	72
Naturvårdande skötsel	207
<b>Totalt under perioden</b>	<b>279</b>

Förväntad tillväxt första växtsäsongen **18 m³sk**  
**3,5 m³sk per ha**



# Skogens fördelning på åldersklasser

Åldersklass	Areal		Virkesförråd						
	ha	%	Totalt m³sk	m³sk /ha	Tall %	Löv %	Ek %	Gran %	Bok %
<b>Kalmark</b>									
- 9 år									
10 - 19									
20 - 29									
30 - 39									
40 - 49									
50 - 59									
60 - 69	2,4	47	314	131	50	50			
70 - 79									
80 - 89									
90 - 99									
100 - 109	2,7	53	467	173	35	35	15	10	5
110 - 119									
120 +									
Lågproduktkog(E) ÖF/Skikt									
<b>Summa/Medel</b>	<b>5,1</b>	<b>100</b>	<b>781</b>	<b>153</b>	<b>41</b>	<b>41</b>	<b>9</b>	<b>6</b>	<b>3</b>



# Skogens fördelning på huggningsklasser

Huggningsklass	Areal		Virkesförråd							
	ha	%	Totalt m <sup>3</sup> sk	m <sup>3</sup> sk /ha	Tall %	Löv %	Ek %	Gran %	Bok %	
<b>Kalmark</b> K1										
K2										
<b>Röjningsskog</b> R1										
R2										
<b>Gallringsskog</b> G1	2,4	47	314	131	50	50				
G2	2,7	53	467	173	35	35	15	10	5	
<b>Föryngrings- avverknings- skog</b> S1										
S2										
S3										
<b>Lågproducer- ande skog</b> E1										
E2										
E3										
<b>Överstånd/Skikt</b>										
<b>Summa/Medel</b>	5,1	100	781	153	41	41	9	6	3	

## Kalmark

- K1 Obehandlad kalmark**  
Mark där åtgärd(er) behövs för att erhålla tillfredsställande föryngring.
- K2 Behandlad kalmark**  
Mark som fullständigt behandlats med återväxt-åtgärder men där föryngringen inte säkerställts.

## Röjningsskog

- R1 Plantskog**  
Säkerställd föryngring upp till 1,3 m medelhöjd.
- R2 Ungskog**  
Skog som är över 1,3 m och som i utvecklings-hänseende motsvarar röjningsskog.

## Gallringsskog

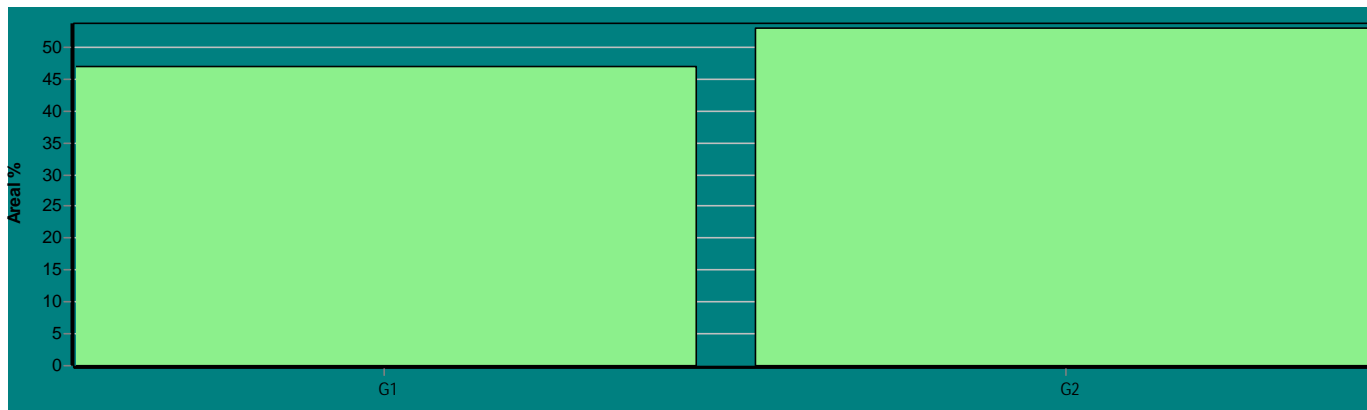
- G1 Normal gallringsskog**  
Skog som är yngre än skyddsåldern (lägsta ålder för föryngringsavverkning).
- G2 Äldre gallringsskog**  
Skog som uppnått skyddsåldern och där nästa lämpliga åtgärd normalt är gallring.

## Föryngringsavverkningsskog

- S1 Skog som kan föryngringsavverkas**  
Normalt föreslås ingen avverkningsåtgärd under planperioden.
- S2 Skog som är mogen att föryngringsavverkas**  
Normalt infaller en avverkningsåtgärd under planperioden.
- S3 Skog i föryngringsbar ålder**  
Föryngringsavverkning bör dock inte utföras.

## Lågproducerande skog

- E1 Restskog**  
Skog som lämnats efter avverkning eller som uppkommit på grund av skada.
- E2 Gles skog**  
Gles skog eller skog av ett för marken olämpligt träslag.
- E3 Skog av hagmarkskaraktär**  
Gles skog av hagmarkskaraktär.



# Avdelningsbeskrivning

Skifte: Bållt 2:6

När: 1 = Snarast, 2 = Inom 2-5 år, 3 = Inom 5-10 år, i = grön kommentar, ii = generell kommentar, 4 = Inom 10 - 20 år, FF = Förfallen  
iii = åtgärdskommentar, iv = speciella värden <sup>1</sup>

Avd nr	Areal ha (-avdrag) [skikt]	Ålder år	Hkl (Skikt)	SI	Virkesförråd		Mål klass	Trädslag TGLBÄ	Med diam cm	Beskrivning	Åtgärd Alternativ	När	Uttag inkl tillväxt		Årlig tillväxt m <sup>3</sup> sk/ha	Not <sup>1</sup>
					ha	avd							%	m <sup>3</sup> sk		
24	3,7 (-0,1)L									Inägomark						
25	2,7 (-0,3)2L	67	G1	T18	131	314	PF,b 50 %	50500	20	Olikåldrigt Varier bonitet Fuktig (3) Avdrag: myr	Gallring	2	20	71	3,3	i,iv
33	0,5									Kraftverksanläggning						
34	2,7	102	G2	T22	173	467	NS,s	31312	28	Olikåldrigt Varier bonitet Delv nyckelbiotop Fuktig (3)	Naturvårdshuggning	2	40	207	3,1	i,iv
35	1,1									Kraftledningsgata Gårdscentrum						
36	0,1									Vatten Gungfly						



# SKOGSKARTA

Plan Bållalt 2:6  
Församling Knäred  
Kommun Laholm  
Län Hallands län  
Planen avser 2024 - 2033  
Planläggare Fredrik Lindespång  
Utskriftsdatum 2024-04-05

- Målsättning (rastrerad)
- P-mål först. miljöh
  - NV-mål skötsel
- Huggningsklass
- Gallringsskog
- Ägoslag
- Inägomark
  - Övrig landareal
  - Vatten

