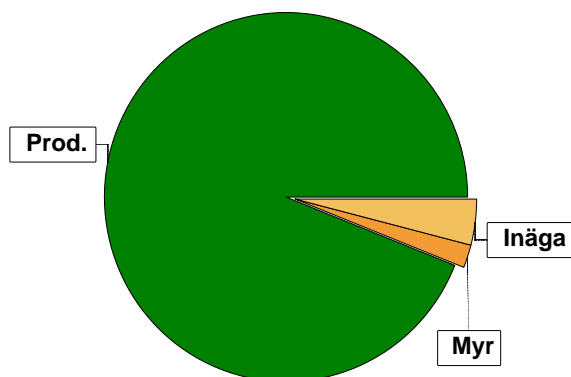


Sammanställning över fastigheten

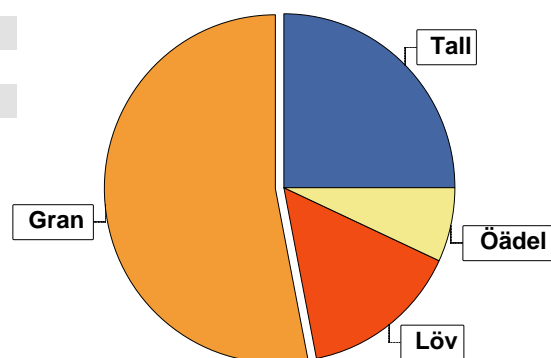
Arealer

	hektar	%
Produktiv skogsmark	43,4	92
Myr/kärr/mosse	1,1	2
Berg/Hällmark	0,0	<1
Inäga/åker	1,9	4
Väg och kraftledning (linjeavdrag)	0,4	1
Annat	0,4	1
<hr/>		
Summa landareal	47,2	
Vatten	0,0	



Virkesförråd

	m³sk	%	ha
Totalt			
m³sk	6686		
Tall	1649	25	7,6
Gran	3554	53	25,2
Löv	983	15	8,6
Öädel	500	7	2,0
Medeltal			
m³sk per hektar	154		



Bonitet

Fastighetens medelbonitet är beräknad till **m³sk per ha** 7,5

Tillväxt

Tillväxt för perioden 2026-01-01 + 10 år beräknad med hänsyn till föreslagna åtgärder **m³sk per år** 292

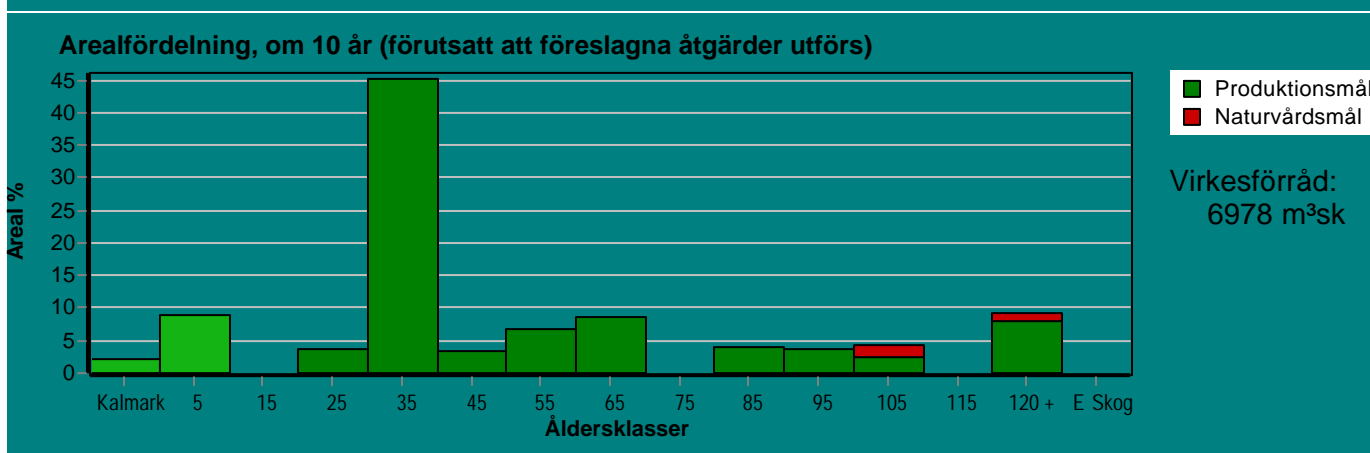
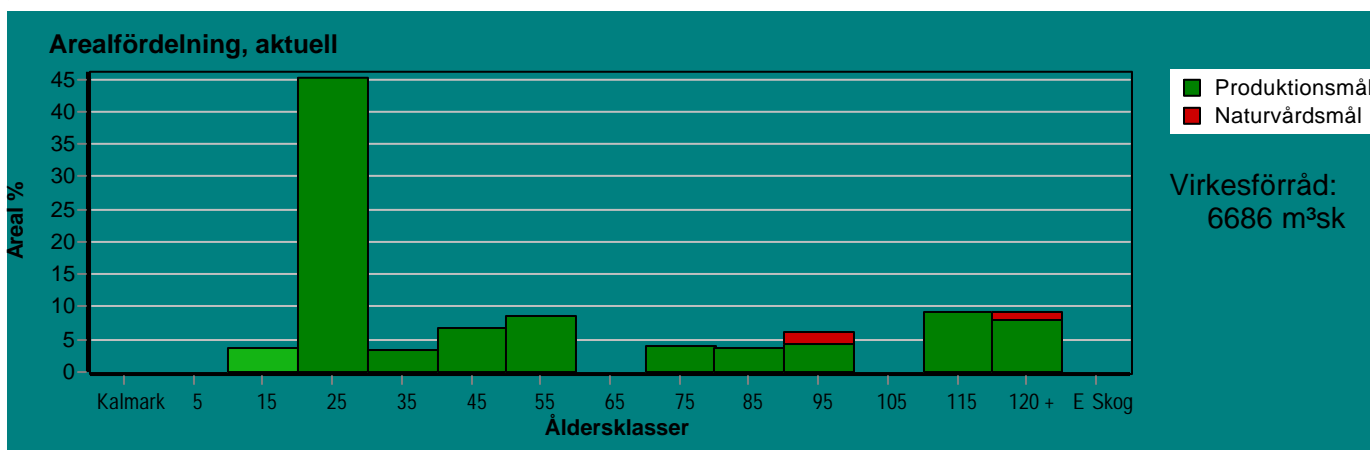
Avverkningsförslag

	m³sk
Förnygringsavverkning	1383
Gallring	1179
Naturvårdande skötsel	69
Totalt under perioden	2631

Förväntad tillväxt första växtsäsongen **m³sk** 314
m³sk per ha 7,2

Skogens fördelning på åldersklasser

Åldersklass	Areal		Virkesförråd					
	ha	%	Totalt m ³ sk	m ³ sk /ha	Gran %	Tall %	Löv %	Öädel %
Kalmark								
- 9 år								
10 - 19	1,6	4	74	46	39		61	
20 - 29	19,6	45	1554	79	81	4	16	
30 - 39	1,5	3	196	131	54	23	23	
40 - 49	3,0	7	602	201	84	12	4	
50 - 59	3,7	9	662	179	59	7	34	
60 - 69								
70 - 79	1,7	4	518	305	65	35		
80 - 89	1,6	4	424	265	25	70	5	
90 - 99	2,7	6	628	233	56	38	5	
100 - 109								
110 - 119	4,0	9	1057	264	41	55	4	
120 +	4,0	9	971	243	5	13	31	51
Lågproduktkog(E) ÖF/Skikt								
Summa/Medel	43,4	100	6686	154	53	25	15	7



Skogens fördelning på huggningsklasser

Huggningsklass	Areal		Virkesförråd					
	ha	%	Totalt m ³ sk	m ³ sk /ha	Gran %	Tall %	Löv %	Öadel %
Kalmark K1								
K2								
Röjningsskog R1								
R2	2,9	7	178	61	34		66	
Gallringsskog G1	24,1	56	2586	107	83	7	9	
G2	10,2	24	2319	227	25	30	24	22
Föryngrings- avverknings- skog S1								
S2	4,8	11	1309	273	52	45	3	
S3	1,4	3	294	210	29	61	10	
Lågproducer- ande skog E1								
E2								
E3								
Överstånd/Skikt								
Summa/Medel	43,4	100	6686	154	53	25	15	7

Kalmark

- K1 Obehandlad kalmark**
Mark där åtgärd(er) behövs för att erhålla tillfredsställande föryngring.
- K2 Behandlad kalmark**
Mark som fullständigt behandlats med återväxt-åtgärder men där föryngringen inte säkerställts.

Röjningsskog

- R1 Plantskog**
Säkerställd föryngring upp till 1,3 m medelhöjd.
- R2 Ungskog**
Skog som är över 1,3 m och som i utvecklings-hänseende motsvarar röjningsskog.

Gallringsskog

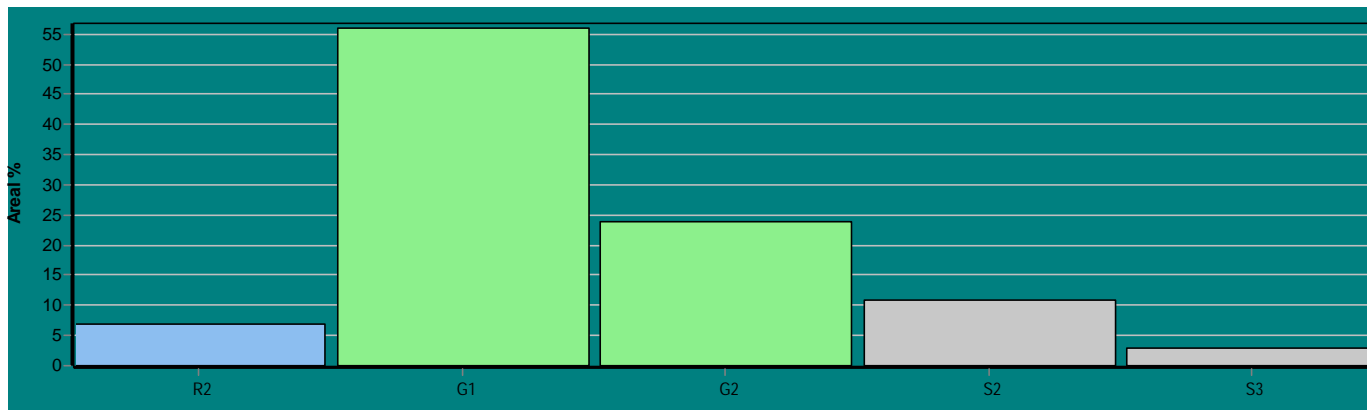
- G1 Normal gallringsskog**
Skog som är yngre än skyddsåldern (lägsta ålder för föryngringsavverkning).
- G2 Äldre gallringsskog**
Skog som uppnått skyddsåldern och där nästa lämpliga åtgärd normalt är gallring.

Föryngringsavverkningsskog

- S1 Skog som kan föryngringsavverkas**
Normalt föreslås ingen avverkningsåtgärd under planperioden.
- S2 Skog som är mogen att föryngringsavverkas**
Normalt infaller en avverkningsåtgärd under planperioden.
- S3 Skog i föryngringsbar ålder**
Föryngringsavverkning bör dock inte utföras.

Lågproducerande skog

- E1 Restskog**
Skog som lämnats efter avverkning eller som uppkommit på grund av skada.
- E2 Gles skog**
Gles skog eller skog av ett för marken olämpligt träslag.
- E3 Skog av hagmarkskaraktär**
Gles skog av hagmarkskaraktär.



Avdelningsbeskrivning

Skifte: Osberg 1:3

När: 1 = Snarast, 2 = Inom 2-5 år, 3 = Inom 5-10 år, i = grön kommentar, ii = generell kommentar, 4 = Inom 10 - 20 år, FF = Förfallen
iii = åtgärdskommentar, iv = speciella värden ¹

Avd nr	Areal ha (-avdrag) [skikt]	Ålder år	Hkl (Skikt)	SI	Virkesförråd		Mål klass	Trädslag		Med diam cm	Beskrivning	Åtgärd Alternativ	När	Uttag inkl tillväxt		Årlig tillväxt m ³ sk/ha	Not ¹
					ha	avd								%	m ³ sk		
1	1,6	85	G2	T24	265	424	PG	Tall 70 Gran 25 Löv 5	27		Kantz m vatten Ev.plocka bort gran Fuktig (3)	Ingen åtgärd Gallring (A)	2	25	118	6,0	
2	5,7 (-0,2)L	20	G1	G29	75	413	PG	Gran 95 Löv 5	10		Odlingsspår Slaggvarp Fornåker i s-del Frisk (2)	Underv röj f gallring Gallring	2 2	25	160	8,2	
3	0,4	20	G1	G26	50	20	PG	Tall 10 Gran 70 Löv 20	8		Fuktig (3)	Underv röj f gallring	3			6,6	
4	2,9	20	G1	B24	55	160	PG	Tall 15 Gran 20 Löv 65	9		Något olikåldrigt Delvis fuktigt Ojämnt röjbehov Frisk (2)	Röjning Gallring Röjning	1 3	30	77	6,2	
5	0,3	55	G1	G28	260	78	PG	Gran 100	26		Frisk (2)	Ingen åtgärd				9,8	
6	0,8	95	S2	G28	315	252	PG	Gran 100	29		Frisk (2)	Föryng avv Plantering (F)	2 2	100	283	4,1	
7	0,2	35	G1	G30	230	46	PG	Gran 100	16		Frisk (2)	Gallring	1	30	14	10,2	
8	1,1	95	G2	T20	200	220	PF,b 30 %	Tall 85 Gran 10 Löv 5	24		Delvis försumpat Fuktig (3)	Ingen åtgärd Gallring Röjning (A)	2	20	49	4,3	
9	1,3	20	R2	B20	80	104	PG	Gran 30 Löv 70			Fd mossodling Olikåldrigt Fuktig (3)	Röjning Gallring Röjning	1 3	20	30	6,8	



Avdelningsbeskrivning

Skifte: Osberg 1:3

När: 1 = Snarast, 2 = Inom 2-5 år, 3 = Inom 5-10 år, i = grön kommentar, ii = generell kommentar, 4 = Inom 10 - 20 år, FF = Förfallen
iii = åtgärdskommentar, iv = speciella värden ¹

Avd nr	Areal ha (-avdrag) [skikt]	Ålder år	Hkl (Skikt)	SI	Virkesförråd		Mål klass	Trädslag		Med diam cm	Beskrivning	Åtgärd Alternativ	När	Uttag inkl tillväxt		Årlig tillväxt m ³ sk/ha	Not ¹
					ha	avd								%	m ³ sk		
10	2,8	20	G1	G30	80	224	PG	Gran 95 Löv 5	10	10	Visst und.röj behov Slaggvarp Frisk (2)	Gallring	2	25	87	8,7	
11	1,5	40	G1	G29	180	270	PG	Gran 100	18	18	Varier bonitet Slaggvarp Frisk (2)	Ingen åtgärd				9,8	
12	0,6	30	G1	G27	145	87	PG	Tall 30 Gran 65 Löv 5	14	14	Kantz m vatten Frisk (2)	Gallring	2	25	29	9,1	
13	0,7	30	G1	B20	90	63	PF,b 50 %	Tall 30 Gran 5 Löv 65	16	16	Delvis försumpat Torvmark Kantz m vatten Övrig (99)	Gallring Røjning	1	30	19	4,9	
14	1,2	17	R2	B22	50	60	PG	Gran 30 Löv 70			Fuktig (3)	Røjning Gallring Røjning	1 3	30	29	6,0	
15	0,6	120	S3	T20	230	138	NO,s	Tall 90 Gran 5 Löv 5	26	26	Hästasundön Torr (1)	Ingen åtgärd				4,0	
16	2,2	25	G1	G29	145	319	PG	Gran 100	10	10	Hänsynsyta tall-udde i sjö Frisk (2)	Underv röj f gallring Gallring	1 2	25	110	10,6	
17	0,5	45	G1	T22	165	83	PG	Tall 60 Gran 10 Löv 30	16	16	Kantz m vatten Fuktig (3)	Underv röj f gallring Gallring	1 2	25	24	5,8	



Avdelningsbeskrivning

Skifte: Osberg 1:3

När: 1 = Snarast, 2 = Inom 2-5 år, 3 = Inom 5-10 år, i = grön kommentar, ii = generell kommentar, 4 = Inom 10 - 20 år, FF = Förfallen
iii = åtgärdskommentar, iv = speciella värden ¹

Avd nr	Areal ha (-avdrag) [skikt]	Ålder år	Hkl (Skikt)	SI	Virkesförråd		Mål klass	Trädslag		Med diam cm	Beskrivning	Åtgärd Alternativ	När	Uttag inkl tillväxt		Årlig tillväxt m ³ sk/ha	Not ¹
					ha	avd								%	m ³ sk		
18	1,7	75	G2	G26	305	519	PG	Tall 35 Gran 65	23		Stor diam sprid Frisk (2)	Rensningshuggning	1	15	78	7,5	
19	0,9	115	S2	G24	210	189	PG	Tall 10 Gran 90	30		Mycket död ved Fuktig (3)	Föryng avv Plantering (A)	2 2	95	200	2,8	
20	1,0	50	G1	G29	260	260	PG	Tall 5 Gran 95	24		Något olikåldrigt Frisk (2)	Ingen åtgärd				10,6	
21	4,6 (-0,1)L	20	G1	G29	70	315	PG	Tall 10 Gran 80 Löv 10	11		Inslag av lärk Frisk (2)	Underv röj f gallring Gallring	2 2	30	148	7,7	
22	0,4	15	R2	G28	35	14	PG	Gran 80 Löv 20			Stormhål Frisk (2)	Röjning	1			6,4	
23	3,3 (-0,2)2	115	S2	T24	280	868	PG	Tall 65 Gran 30 Löv 5	32		Kantz m vatten Hänsynsyta udde Frisk (2) Avdrag: myr	Föryng avv Plantering (F)	3 3	95	899	2,9	
24	1,0	45	G1	G28	250	250	PG	Tall 10 Gran 90	21		Äldre tall Slaggvarp Frisk (2)	Underv röj f gallring Gallring	1 1	30	75	8,6	
25	0,9										Myr						
26	2,5 (-0,1)L	55	G2	B24	135	324	PF,b 50 %	Tall 10 Gran 20 Löv 70	23		Delvis försumpat Olikåldrigt Landskapsvård Alt.skötsel Fuktig (3)	Gallring Röjning	2	30	115	4,5	



Avdelningsbeskrivning

Skifte: Osberg 1:3

När: 1 = Snarast, 2 = Inom 2-5 år, 3 = Inom 5-10 år, i = grön kommentar, ii = generell kommentar, 4 = Inom 10 - 20 år, FF = Förfallen
iii = åtgärdskommentar, iv = speciella värden ¹

Avd nr	Areal ha (-avdrag) [skikt]	Ålder år	Hkl (Skikt)	SI	Virkesförråd		Mål klass	Trädslag	Med diam cm	Beskrivning	Åtgärd Alternativ	När	Uttag inkl tillväxt		Årlig tillväxt m ³ sk/ha	Not ¹
					ha	avd							%	m ³ sk		
27	1,9									Inägomark						
28	0,2									Tomt						
29	3,4	125	G2	F22	245	833	PG	Gran 5 Löv 35 Öädel 60	35	Ädellöv enligt lag Grandunge i öster Frisk (2)	Blädning Röjning	3 3	20	185	5,0	
30	0,8	90	S3	T22	195	156	NS,b	Tall 35 Gran 50 Löv 15	29	Udde i sjö Landskapsvård Delvis fuktigt Slaggvarp Frisk (2)	Naturvårdshuggning Ingen åtgärd (A)	3	40	70	3,8	
31	0,2									3 st små öar under 0,2 ha						



SKOGSKARTA

Plan Osberg 1:3
Församling Unnaryd
Kommun Hylte
Län Hallands län
Planen avser 2026 - 2035
Planläggare Fredrik Zetterqvist
Utskriftsdatum 2025-09-26



- Målsättning (rastrerad)
- P-mål först. miljöh
 - NV-mål skötsel
 - NV-mål orört
- Huggningsklass
- Röjningsskog
 - Gallringsskog
 - Föryngr.avv-skog
- Ägoslag
- Myr
 - Inägomark
 - Övrig landareal

